

# Itineraris a peu



- Els Estrets
- La cova de Picasso
- El racó de Corretja
- La Roca Llisa



## Conservem el parc natural

Els Ports és un dels espais naturals més significatius de Catalunya i ha estat declarat parc natural per a preservar la seva vàlua geològica, biològica i paisatgística; però també pels valors culturals de la gent que hi viu i que hi treballa.

- Endueu-vos les deixalles i llenceu-les de forma selectiva en els contenidors més propers.
- No feu foc. Un descuit pot destruir allò que la natura ha trigat centenars d'anys a crear.
- Seguiu els camins i senders senyalitzats.
- No molesteu la fauna salvatge.
- No colliu plantes, algunes d'elles estan protegides.
- Respecteu la propietat privada.
- Els bous braus poden ser perillosos. A l'hora de planificar una excursió, consulteu als centres d'informació per evitar ensurts.
- La circulació motoritzada està regulada, respecteu els senyals i no circuleu fora de les pistes.
- No acampeu fora de les àrees expressament senyalitzades per a fer-ho.

## Telèfons d'interès

**Centre d'Informació del Parc Natural al Baix Ebre. ROQUETES**  
 Tel. 977 50 08 45 pndelsports.dmah@gencat.net

**Centre d'Informació del Parc Natural al Montsià. LA SÈNIA**  
 Tel. 977 57 61 56 pndelsports.dmah@gencat.net

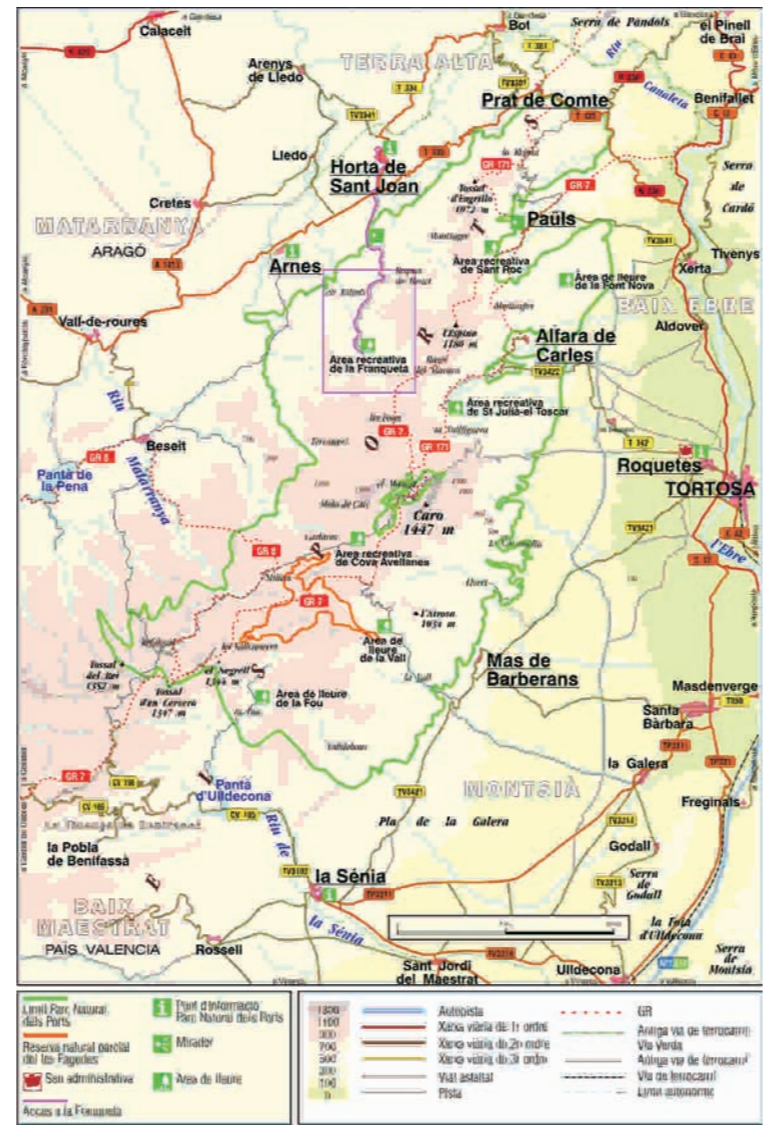
**Punt d'Informació. Ecomuseu dels Ports. HORTA DE SANT JOAN**  
 Tel. 977 43 56 86 www.elsports.org ecomuseu@elsports.org

**Punt d'Informació. Molí de l'Oli d'Arnes.**  
 ARNES Tel. 977 43 57 28  
 elmoli.arnes@terra.es

**Seu administrativa del Parc Natural dels Ports.**  
 ROQUETES Tel. 977 50 40 12  
 pndelsports.dmah@gencat.net

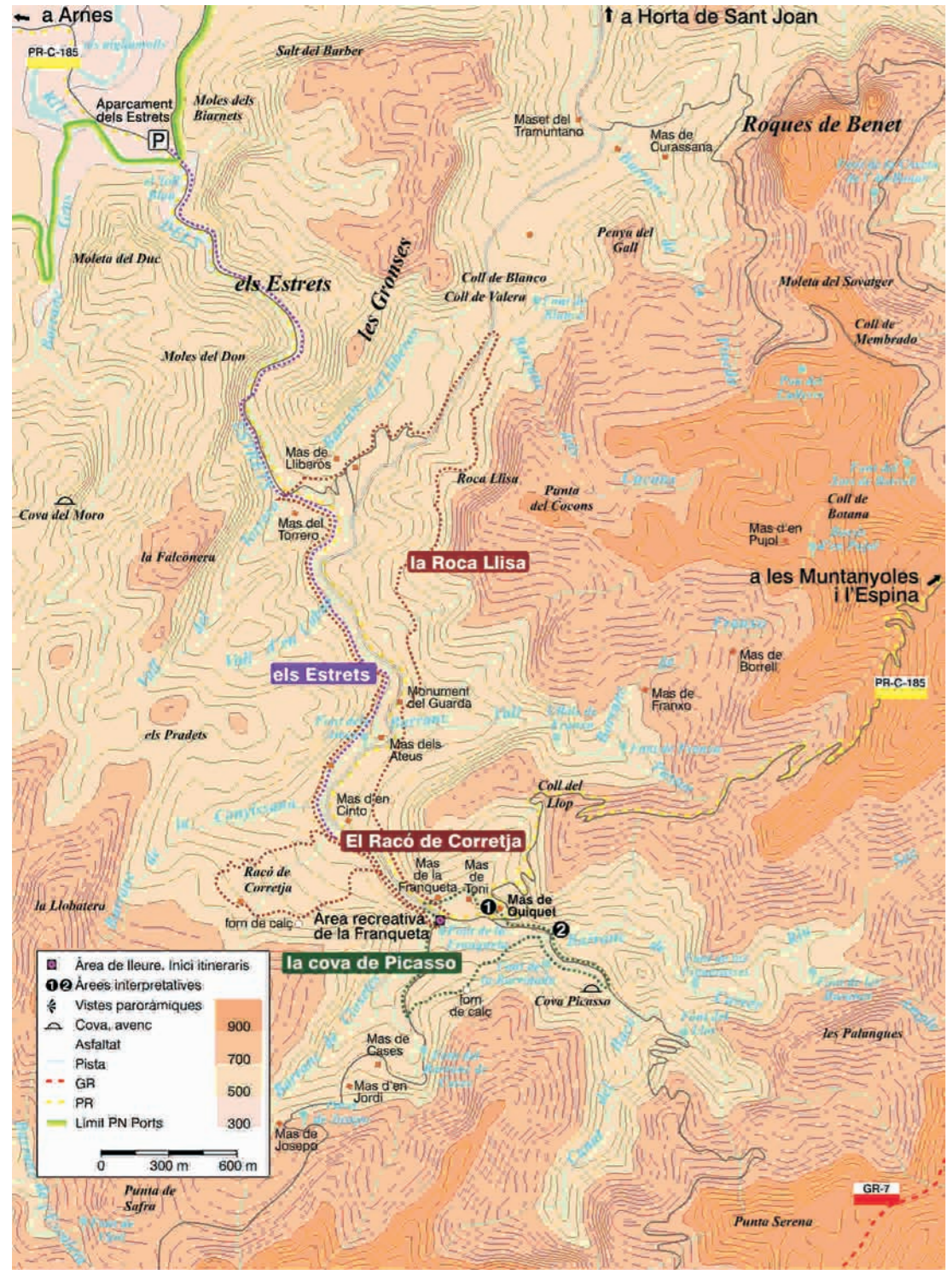
**Emergències** Tel. 112

**Cos d'Agents Rurals** Tel. 935 74 00 36



## La Franqueta

L'àrea recreativa de la Franqueta està situada a la vora del riu dels Estrets, que neix als Ports i porta les seves aigües sovint magres fins al riu Algars. L'accés cap a la Franqueta ens dóna una idea de la complexitat orogràfica de l'indret (cingles i barrancs encaixats) i de l'interès geològic (roques de Benet, la Gronsa, la Roca Llisa). Els voltants de l'àrea recreativa, però, són força accessibles i presenten una bona oferta de senders i espais interpretatius a l'aire lliure, que ens permeten entendre l'entorn immediat mentre caminem enmig de la natura. L'interès de la Franqueta està tant en els valors naturals dels ecosistemes que l'envolten (el riu, els alzinars, les pinedes de pi negral), com en els vestigis de l'activitat humana que va tenir lloc durant molts segles (masos, carboneres, forns de calç, clots de pega, ...).



Disseny i planimetria: grupabs.com - Dipòsit legal



# Itineraris

## Els Estrets

**Punt de partida:** àrea recreativa de la Franqueta

**Punt d'arribada:** aparcament dels Estrets

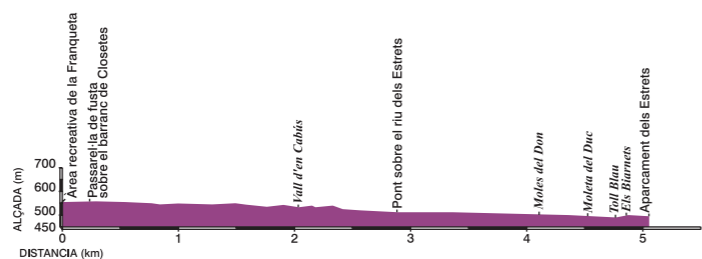
**Tipus de recorregut:** línia

**Longitud:** 5 km

**Desnivell:** 70 m

**Temps de marxa:** 2 h 30 min

**Dificultat:** baixa



## La cova de Picasso

**Punt de partida:** àrea recreativa de la Franqueta

**Punt d'arribada:** àrea recreativa de la Franqueta

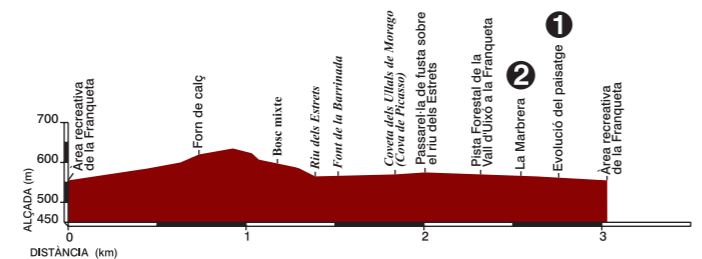
**Tipus de recorregut:** circular

**Longitud:** 3,1 km

**Desnivell:** 80 m

**Temps de marxa:** 1 h

**Dificultat:** baixa



## El racó de Corretja

**Punt de partida:** àrea recreativa de la Franqueta

**Punt d'arribada:** àrea recreativa de la Franqueta


**Tipus de recorregut:** circular

**Longitud:** 3,3 km

**Desnivell:** 100 m

**Temps de marxa:** 1h

**Dificultat:** baixa



## La Roca Llisa

**Punt de partida:** àrea recreativa de la Franqueta

**Punt d'arribada:** àrea recreativa de la Franqueta


**Tipus de recorregut:** circular

**Longitud:** 8 km



**Desnivell:** 150 m

**Temps de marxa:** 2 h

**Dificultat:** mitjana - baixa



## Els Estrets




La caminada pels Estrets és una de les excursions més populars dels Ports, donada l'espectacularitat de les formacions rocoses entre les que s'encaixa el riu i la baixa dificultat del recorregut. Els Estrets, juntament amb la Gronsa i les Roques de Benet, és una de les zones catalogades com d'Interès Geològic de Catalunya, i ha estat declarada Refugi de fauna salvatge per la Generalitat de Catalunya, a iniciativa de la Fundació Territori i Paisatge que n'és la propietària de la finca.

## La cova de Picasso

És un itinerari curt però amb força elements d'interès que ens entretingran una bona estona. La coveta dels ullals de Morago es una petita balma coneguda avui com la cova de Picasso, ja que el pintor hi va viure durant unes setmanes en la seva primera estada a Horta de Sant Joan. També passem per una antiga explotació de marbre que fou abandonada i que l'any 2005 es va restaurar com una àrea interpretativa.

El pas pel mas de Quiquet ens ofereix una bona vista de la vall de la Monrela, i uns plafons il·lustrats ens expliquen l'evolució del seu paisatge des dels primers pobladors fins a l'actualitat.



## El racó de Corretja

L'itinerari transcorre per aquest racó boscos a l'esquerra del riu dels Estrets. L'alzinar, ric en espècies submediterrànies com l'auró (*Acer opalus* subsp. *granatense*) i el roure valencià (*Quercus faginea*), i els pinars de pi negral (*Pinus nigra* subsp. *salzmannii*) i de sapí (*Pinus halepensis*),



dominen el paisatge, que al seu torn, presideix el mas de Corretja. Aquest mas, que pren el nom d'una de les darreres famílies que el va habitar, està format en realitat per dos masos junts (el mas de Corretja i el mas de Nasi), i era conegut ja al s. XVII com el mas de la Catalana, un dels més importants dels Ports d'Horta de Sant Joan, doncs era lloc de pas de ramats transhumants entre el Baix Aragó i les terres catalanes regades pel riu Ebre.

### 1 Àrea d'interpretació: EVOLUCIÓ DEL PAISATGE DELS PORTS

L'àrea d'interpretació, ubicada vora el Mas de Quiquet, ens situa en un mirador natural cap a la vall lateral del riu dels Estrets i ens explica l'evolució del paisatge des de l'època dels primers pobladors fins a l'actualitat.


Aquest viatge en el temps comença a l'Epipaleolític, 8.000 a 10.000 anys a.n.e., i fa un recorregut per la nostra història de la mà de les activitats humanes que han tingut lloc en aquest escenari.

### 2 Àrea d'interpretació: LA MARBRERA

L'aprofitament del material que conforma les parets del barranc del Carrer Ample es remunta a 1966. Gràcies a les accions de protesta empreses per la gent del territori, l'explotació d'aquesta marbrera, anomenada "Renacimiento", mai es va completar. Gairebé 40 anys després s'ha assolit la seva restauració.

En aquesta visita descobrireu la complexitat de l'extracció de marbre 40 anys enrera, coneixereu els valors naturals de la zona que van justificar la seva defensa i fins i tot, amb una mica de sort podreu observar cabres salvatges vora la menjadora.

## La Roca Llisa



És un itinerari molt divers en quant al paisatge i els ambients. Primer recorre el marge esquerre del riu Estrets, entre la vegetació de ribera i de fons de vall, per després creuar el riu i pujar cap al mas de Lliberós en ruïnes, el coll de Valera i per un sender que passa emboscats pel peu de la Roca Llisa. Aquest darrer tram, entre el coll de Valera i la Franqueta, és l'antic camí d'abast utilitzat per anar del poble d'Horta de Sant Joan cap als masos de l'interior, i probablement, en èpoques pretèrites, fou la principal via de comunicació entre els habitants dels pobles de la desembocadura de l'Ebre i els de l'interior.

El botànic català Pius Font i Quer va fer una estada al Mas de Lliberós al juny de 1915.

