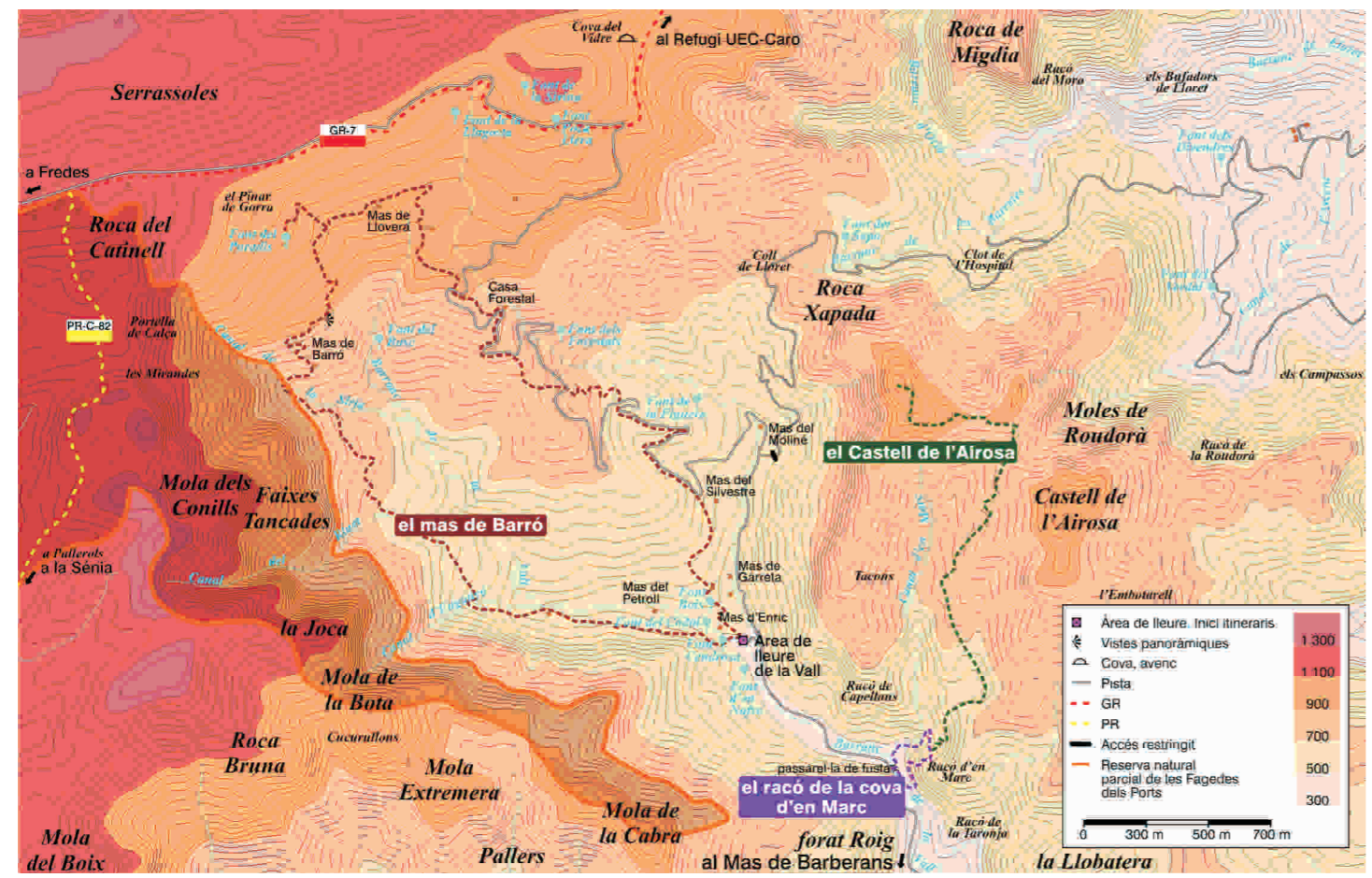


Itineraris a peu

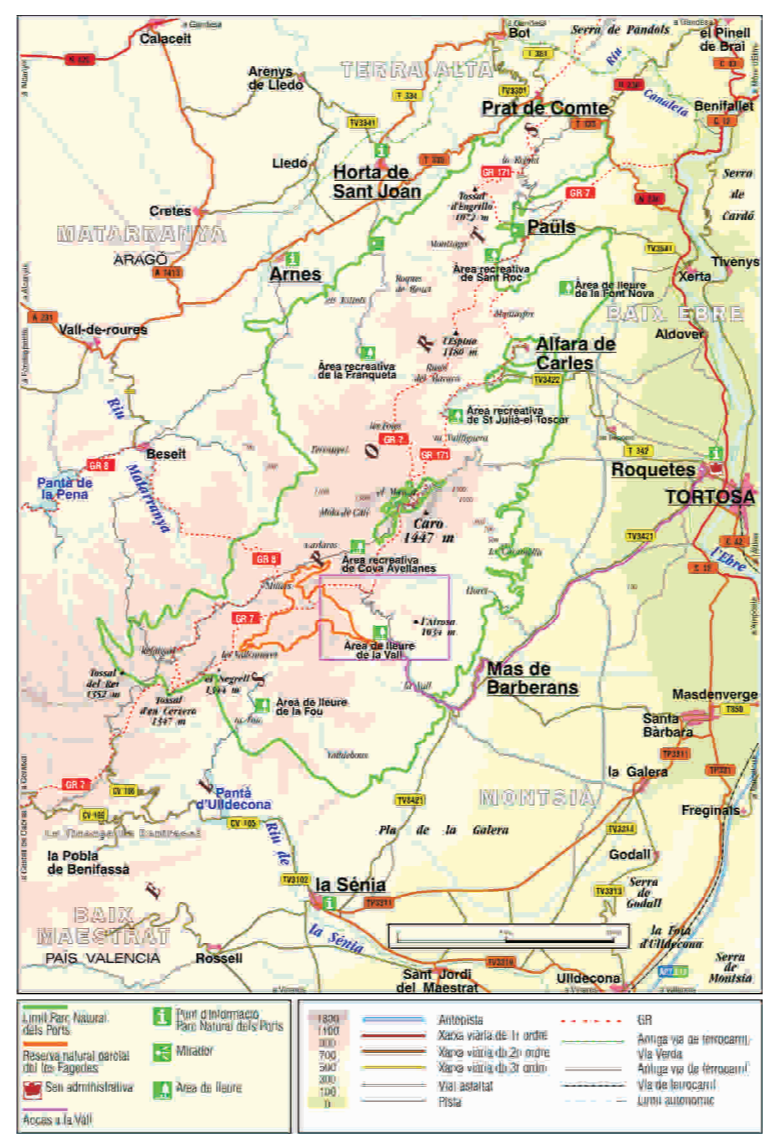


- El racó de la cova d'en Marc
- El Castell de l'Airosa
- El mas de Barró



La Vall
 A mesura que ens endinsem al barranc de la Vall deixem enrere els camps conreats d'oliveres per donar pas a les brolles de romaní i les màquies de coscoll amb margalló única palmera autòctona d'Europa. A poc a poc el barranc s'encaixa, apareixen imponents parets de roca i el paisatge es cobreix de boscos de pi i alzina. Dos indrets reclamen especial atenció en el recorregut cap a l'àrea de lleure: la formació geològica del Racó dels Capellans just a sobre de la passarel·la de fusta que creua el barranc i la vista de les Faixes Tancades des de la mateixa àrea de lleure.

Les Faixes Tancades són una combinació harmoniosa de roca i vegetació que un cop situats a l'àrea veiem si dirigim la mirada cap a l'oest. Se'ns mostra amb el màxim esplendor a la tardor quan els caducifolis canvien de color abans de perdre la fulla. Hi destaca la presència de faig (*Fagus sylvatica*) l'estudi i la conservació del qual és de gran interès i per aquest motiu es va declarar l'any 2001 la Reserva natural parcial de les fagedes dels Ports.



Accés a l'Àrea de lleure de la Vall
 Des de Roquetes agafem la TV-3421 direcció la Sénia, creuem Mas de Barberans i 2,5 km després, trobem un senyal a mà dreta que indica "Camí del barranc de la Galera". Agafem aquest camí de terra i el seguim sense apartar-nos del ramal principal, als 5 km trobem a mà dreta una passarel·la de fusta que creua el barranc i als 6,5 km un senyal que ens desvia cap a l'esquerra per portar-nos a l'àrea de lleure de la Vall.

- Conservem el parc natural**
 Els Ports és un dels espais naturals més significatius de Catalunya i ha estat declarat parc natural per a preservar la seva vàlua geològica, biològica i paisatgística; però també pels valors culturals de la gent que hi viu i que hi treballa.
- Endueu-vos les deixalles i llenceu-les de forma selectiva en els contenidors més propers.
 - No feu foc. Un descuit pot destruir allò que la natura ha trigat centenars d'anys a crear.
 - Seguiu els camins i senders senyalitzats.
 - No molesteu la fauna salvatge.
 - No colliu plantes, algunes d'elles estan protegides.
 - Respecteu la propietat privada.
 - Els bous braus poden ser perillosos. A l'hora de planificar una excursió, consulteu als centres d'informació per evitar ensurts.
 - La circulació motoritzada està regulada, respecteu els senyals i no circuleu fora de les pistes.
 - No acampeu fora de les àrees expressament senyalitzades per a fer-ho.

Telefons d'interès
Centre d'Informació del Parc Natural al Baix Ebre. ROQUETES
 Tel. 977 50 08 45 pndelsports.dmah@gencat.net
Centre d'Informació del Parc Natural al Montsià. LA SÈNIA
 Tel. 977 57 61 56 pndelsports.dmah@gencat.net
Punt d'Informació. Ecomuseu dels Ports. HORTA DE SANT JOAN
 Tel. 977 43 56 86 www.elsports.org ecomuseu@elsports.org
Punt d'Informació. Molí de l'Oli d'Arnes.
ARNES Tel. 977 43 57 28
 elmoli.arnes@terra.es
Seu administrativa del Parc Natural dels Ports.
ROQUETES Tel. 977 50 40 12
 pndelsports.dmah@gencat.net
Emergències Tel. 112
Cos d'Agents Rurals Tel. 935 74 00 36



Disseny i planimetria: grupabs.com - Dipòsit legal

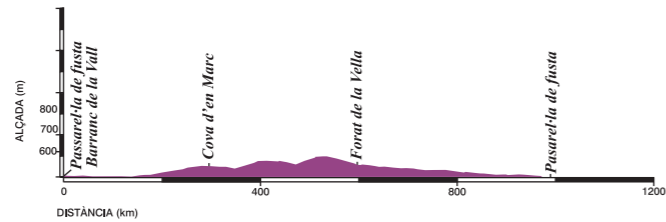


Àrea de lleure de la Vall

El racó de la cova d'en Marc

Punt de partida: passarel·la de fusta
Punt d'arribada: passarel·la de fusta
Tipus de recorregut: circular
Longitud del recorregut: 1,1 km
Desnivell: 150 m
Temps de marxa: 20 min
Dificultat: baixa

Es pot sortir des de l'Àrea de lleure i caminar 1,5 km més per la pista fins a la passarel·la de fusta.



El racó de la cova d'en Marc



Forat de la Vella

Aquest recorregut de 20 minuts destaca pel seu gran atractiu geològic. Des de la passarel·la de fusta ens endinsem al racó dels Capellans, conjunt de roques cilíndriques i arrodonides modelades per l'efecte erosiu del vent i la pluja, fins arribar a la cova que dona nom a l'itinerari. A la part final del recorregut i ja de baixada, passem per un forat esculpit de forma natural en una imponent paret de roca: és el forat de la Vella.



Racó de la cova d'en Marc i la passarel·la de fusta



Margalló


El Castell de l'Airosa




L'Airosa

El Castell de l'Airosa és una de les formacions que més destaca des de qualsevol perspectiva de la vessant litoral del massís, arribar-hi però requereix cert esforç ja que el desnivell a salvar és important.

La part alta del recorregut ofereix molt bones vistes de la vall de l'Ebre i també de la part interior del massís: durant una estona caminarem per la divisòria d'aigües entre el barranc de la Vall i el de Lloret.



El racó dels Capellans des de dalt



L'Airosa des del barranc de Lloret


El mas de Barró



Les Faixes Tancades

El recorregut del mas de Barró és intens des de l'inici al final. Acompanyats d'alzines, pinasses, aurons i grèvols arribem a la part alta de l'itinerari. Després de passar vora el mas que dona nom al recorregut, a l'esquerra, se'ns mostra la millor perspectiva de les Faixes Tancades: cingles, pins i fajos comparteixen escenari davant nostre. L'aigua també hi és present: passem per la font del Paradís abans d'emprendre el descens per l'antic camí de Casetes Velles a la Vall.

Es recomana fer aquest itinerari a la tardor.



Auró



La font del Paradís



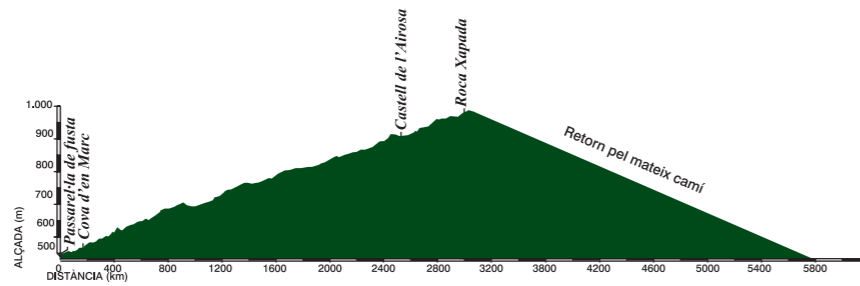
La Vall a la tardor



El Castell de l'Airosa

Punt de partida: passarel·la de fusta
Punt d'arribada: passarel·la de fusta
Tipus de recorregut: lineal
Longitud del recorregut: 2,9 km
Desnivell: 540 m
Temps de marxa: 1 h (pujada) 30 min (baixada)
Dificultat: mitjana

Es pot sortir des de l'Àrea de lleure i caminar 1,5 km més per la pista fins a la passarel·la de fusta.



El mas de Barró

Punt de partida: àrea de lleure de la Vall
Punt d'arribada: àrea de lleure de la Vall
Tipus de recorregut: circular
Longitud del recorregut: 9,1 km
Desnivell: 515 m
Temps de marxa: 2 h 30 min
Dificultat: mitjana

